

TOPO-GUIDE MOTO

ROAD TRIP VALLEE DE LA DORDOGNE

Balade moto · 183 km · Boucle

Vivez une balade unique de 183 km (3h01) au guidon de votre moto en pleine Vallée de la Dordogne.

RELAIS MOTARDS
Par les motards
Pour les motards

Édition août 2024

FICHE 21

ROAD TRIP VALLEE DE LA DORDOGNE

Vivez une balade unique de 183 km (3h01) au guidon de votre moto en pleine Vallée de la Dordogne.

Distance	Roulage	Type
183 km	**1 journée**	**Boucle**
Profil		
0 m D+		

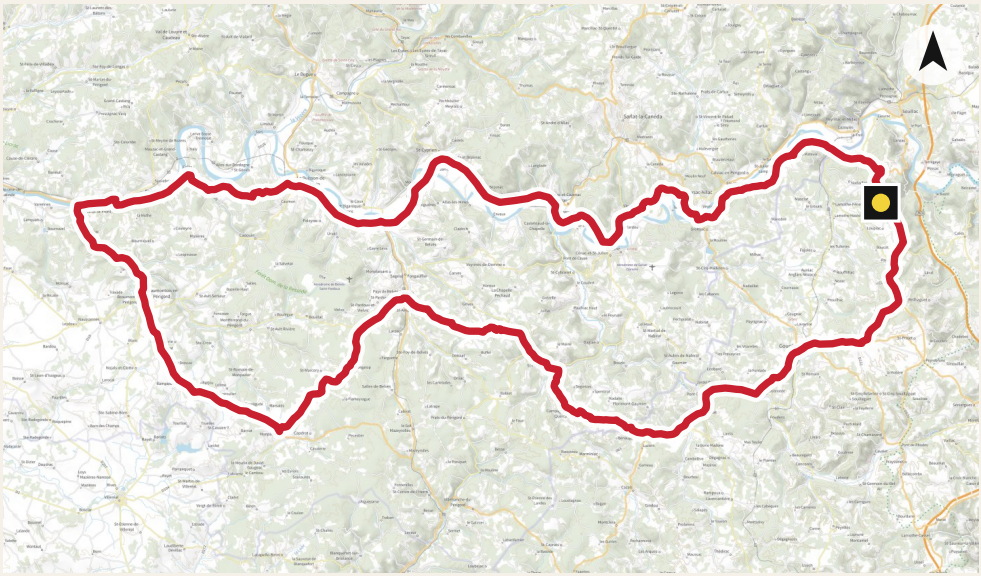

Fond de carte © IGN – Plan IGN · trace complète sur la fiche en ligne (QR code WEB)



Photo de la balade

Présentation

Avec ses villages médiévaux, ses jardins suspendus, ses châteaux surplombant les falaises et sa rivière paisible.

Faire une pause

Où manger, boire un café ou dormir sur le parcours ? Scannez pour trouver les Relais Motards, à jour au moment où vous scannez.

GPS Traces GPS avec Vroom

RM Relais Motards

WEB Fiche en ligne

EN DÉTAIL

Le parcours

Découvrez La Roque Gageac, un charmant village niché à flan de falaise au bord de la Dordogne.

Un voyage inoubliable pour les amateurs de nature, d'histoire et de culture !

> **Relais Motards :** retrouvez les relais autour de la trace dans l'appli gratuite Relais Motards, ou demandez à Alyx.

DANS CE TOPO

183 km de routes choisies et les relais du réseau en temps réel.

La fiche en ligne

Trace GPS, photos, relais en temps réel et mises à jour.
road-trip-moto.com/moto-balade/vallee-dordogne-21

Itinéraire fourni à titre indicatif. L'état des routes, les fermetures et les conditions de circulation peuvent changer : roulez prudemment et respectez le code de la route. Édition : août 2024.

Réalisation : SAS L3M – Relais Motards.

RELAIS MOTARDS
Par les motards
Pour les motards

Traces GPS avec VROOM

GRATUIT