TOPO-GUIDE MOTO

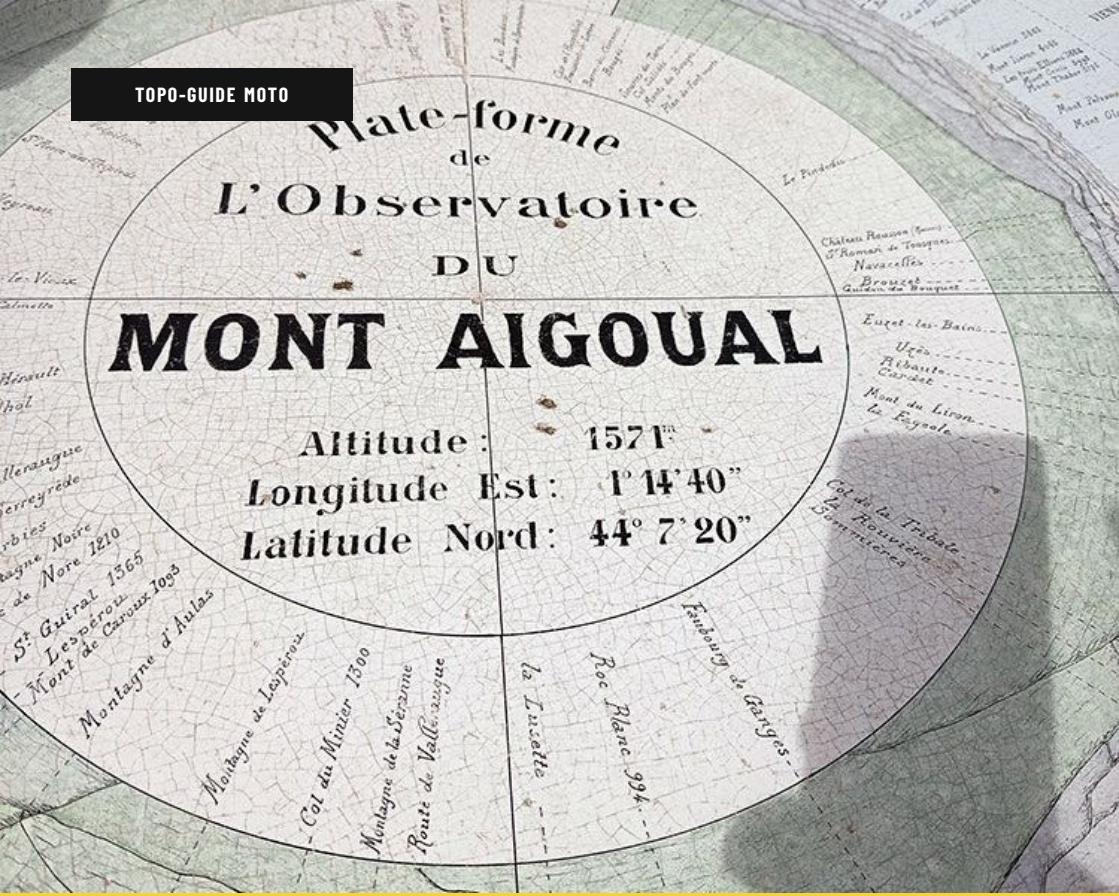

LE MONT AIGOUAL PAR LES VALLÉES CÉVENOLE ET VIGANAISE

Balade moto · 233 km · Boucle

Partez pour une belle virée à moto à la découverte du Mont Aigoual, perché à 1 570 mètres d'altitude.

RELAIS MOTARDS
Par les motards
Pour les motards

Édition octobre 2025

FICHE 156

BALADE MOTO: LE MONT AIGOUAL PAR LES VALLÉES CÉVENOLE ET VIGANAISE

Partez pour une belle virée à moto à la découverte du Mont Aigoual, perché à 1 570 mètres d'altitude.

Distance **233 km**	Roulage **1 journée**	Type **Boucle**
Altitude max. **1 561 m**	Profil **5 500 m D+**	

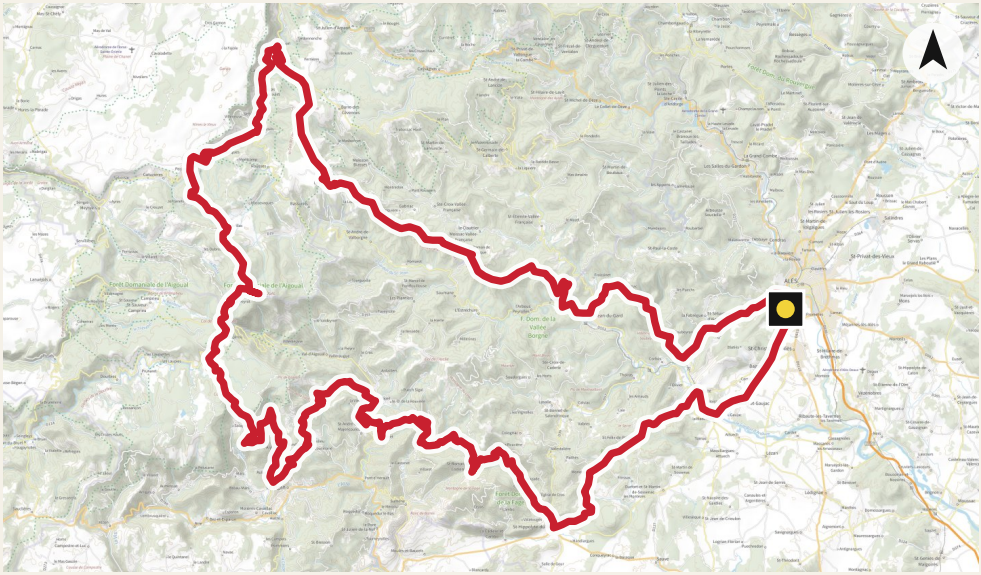

Fond de carte © IGN – Plan IGN · trace complète sur la fiche en ligne (QR code WEB)

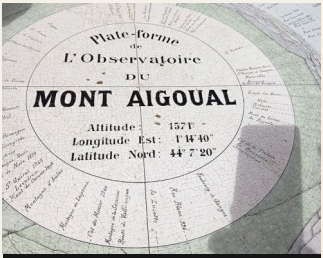

Photo de la balade

Présentation

Son observatoire météo et son panorama à 360° offrent une vue spectaculaire sur les Cévennes et, par temps clair, jusqu'à la Méditerranée.

Faire une pause

Où manger, boire un café ou dormir sur le parcours ? Scannez pour trouver les Relais Motards, à jour au moment où vous scannez.

GPS Traces GPS avec Vroom

RM Relais Motards

WEB Fiche en ligne

EN DÉTAIL

Le parcours

L’itinéraire vous emmène d’abord sur la Corniche des Cévennes, route emblématique aux courbes douces et aux paysages grandioses, avant de rejoindre le plateau du Mont Aigoual.

Le retour par la vallée viganaise réserve encore de belles sensations, entre cols sinueux, villages pittoresques et points de vue à couper le souffle.

Un parcours idéal pour allier plaisir de conduite et découverte d’une région authentique et sauvage.

> **Relais Motards :** retrouvez les relais autour de la trace dans l'appli gratuite Relais Motards, ou demandez à Alyx.

DANS CE TOPO

233 km de routes choisies et les relais du réseau en temps réel.

La fiche en ligne

Trace GPS, photos, relais en temps réel et mises à jour.
road-trip-moto.com/component/gmapfp/roatrip-moto-aigual-156

Itinéraire fourni à titre indicatif. L'état des routes, les fermetures et les conditions de circulation peuvent changer : roulez prudemment et respectez le code de la route. Édition : octobre 2025.

Réalisation : SAS L3M – Relais Motards.

RELAIS MOTARDS
Par les motards
Pour les motards

Traces GPS avec VROOM

GRATUIT